






Expediente de evaluación: 043-2023-DEAM-EAF			Código de acción: 0001-8-2023-416							
Distrito	Ancón	Provincia	Lima	Departamento	Lima					
Fotografía 1 CON-SD-8										
Fecha: 02/08/2023										
Hora: 11:45										
Coordenadas UTM - WGS 84 – Zona 18L										
Este (m): 263343										
Norte (m): 8699281										
Altitud (m s. n. m.): 0										
Precisión: ± 3										
Descripción:						Punto de muestreo de sedimento en la zona intermareal de la playa Las Conchitas, ubicado aproximadamente a 100 m al norte del punto CON-AS-2				
Distrito						Ancón	Provincia	Lima	Departamento	Lima
Fotografía 2 CON-SD-8										
Fecha: 02/08/2023										
Hora: 11:45										
Coordenadas UTM - WGS 84 – Zona 18L										
Este (m): 263343										
Norte (m): 8699281										
Altitud (m s. n. m.): 0										
Precisión: ± 3										
Descripción:						Muestreo de sedimento en el punto CON-SD-8, ubicado en Playa Las Conchitas				

Expediente de evaluación: 043-2023-DEAM-EAF

Código de acción: 0001-8-2023-416

Distrito	Ancón	Provincia	Lima	Departamento	Lima
Fotografía 3 CON-SD-3					
Fecha: 02/08/2023					
Hora: 12:05					
Coordenadas UTM - WGS 84 – Zona 18L					
Este (m): 263353					
Norte (m): 8699075					
Altitud (m s. n. m.): 0					
Precisión: ± 3					
Descripción:	Punto de muestreo de sedimento en la zona intermareal de la playa Las Conchitas, ubicado aproximadamente a 100 m al sur del punto CON-AS-2				

Distrito	Ancón	Provincia	Lima	Departamento	Lima
Fotografía 4 CON-SD-3					
Fecha: 02/08/2023					
Hora: 12:05					
Coordenadas UTM - WGS 84 – Zona 18L					
Este (m): 263353					
Norte (m): 8699075					
Altitud (m s. n. m.): 0					
Precisión: ± 3					
Descripción:	Muestreo de sedimento en el punto CON-SD-3, ubicado en Playa Las Conchitas. Se identificó presencia de pequeñas partículas de hidrocarburos en la arena.				